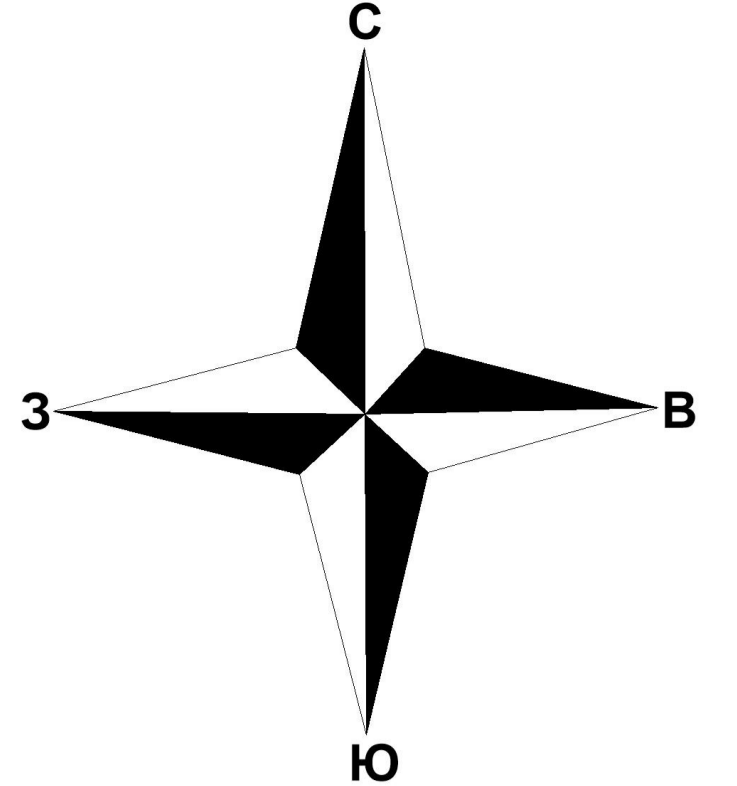




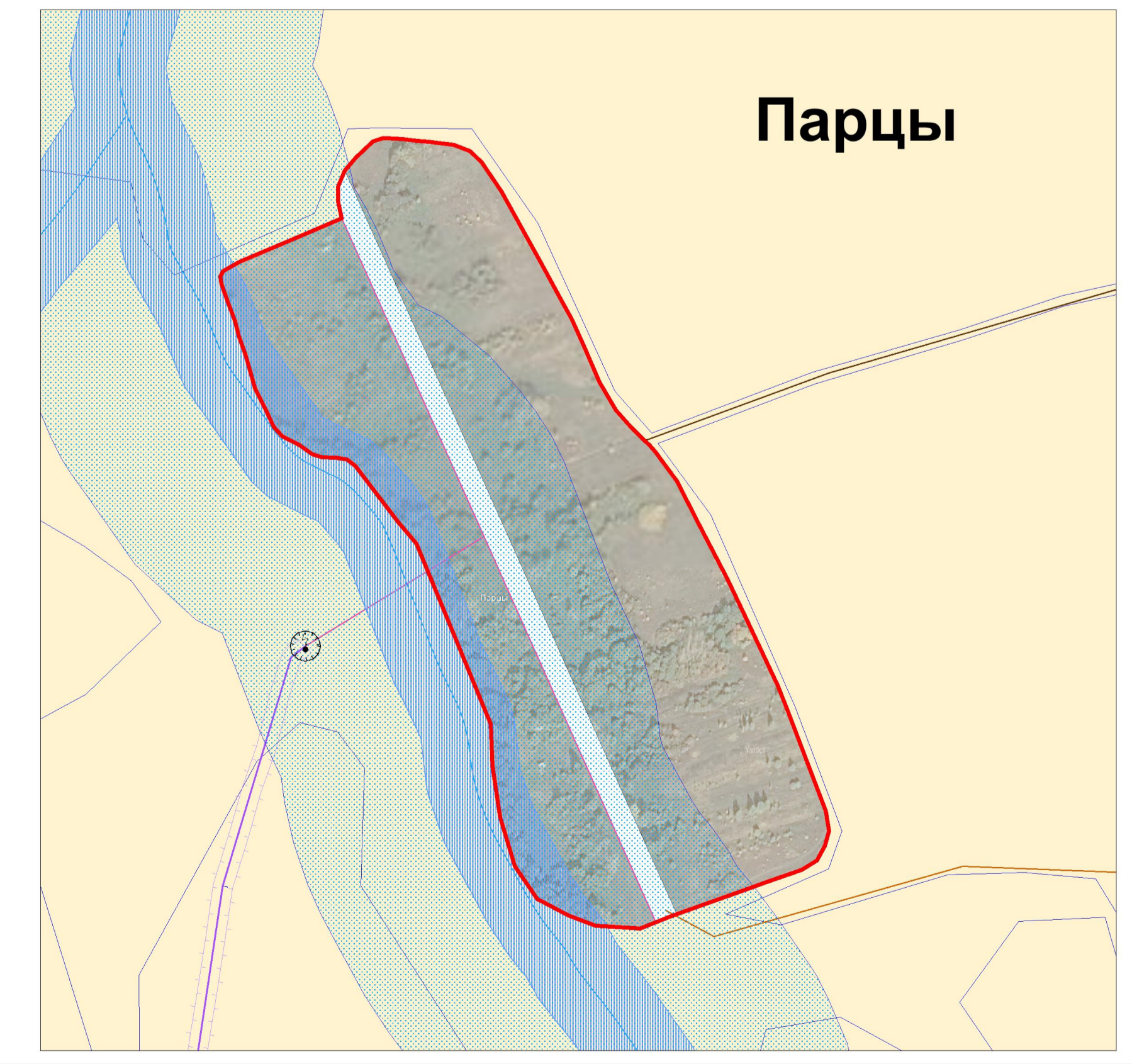
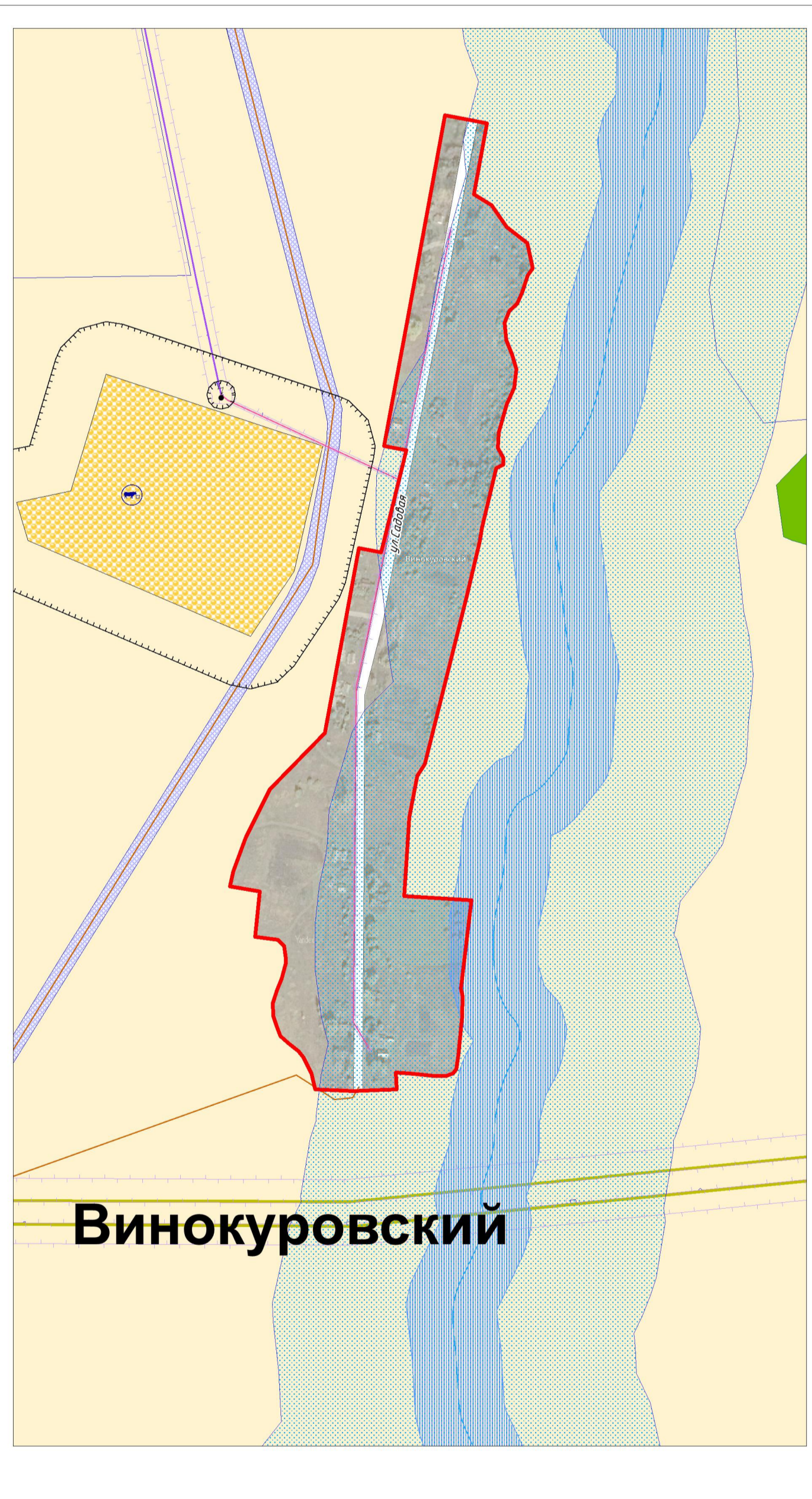
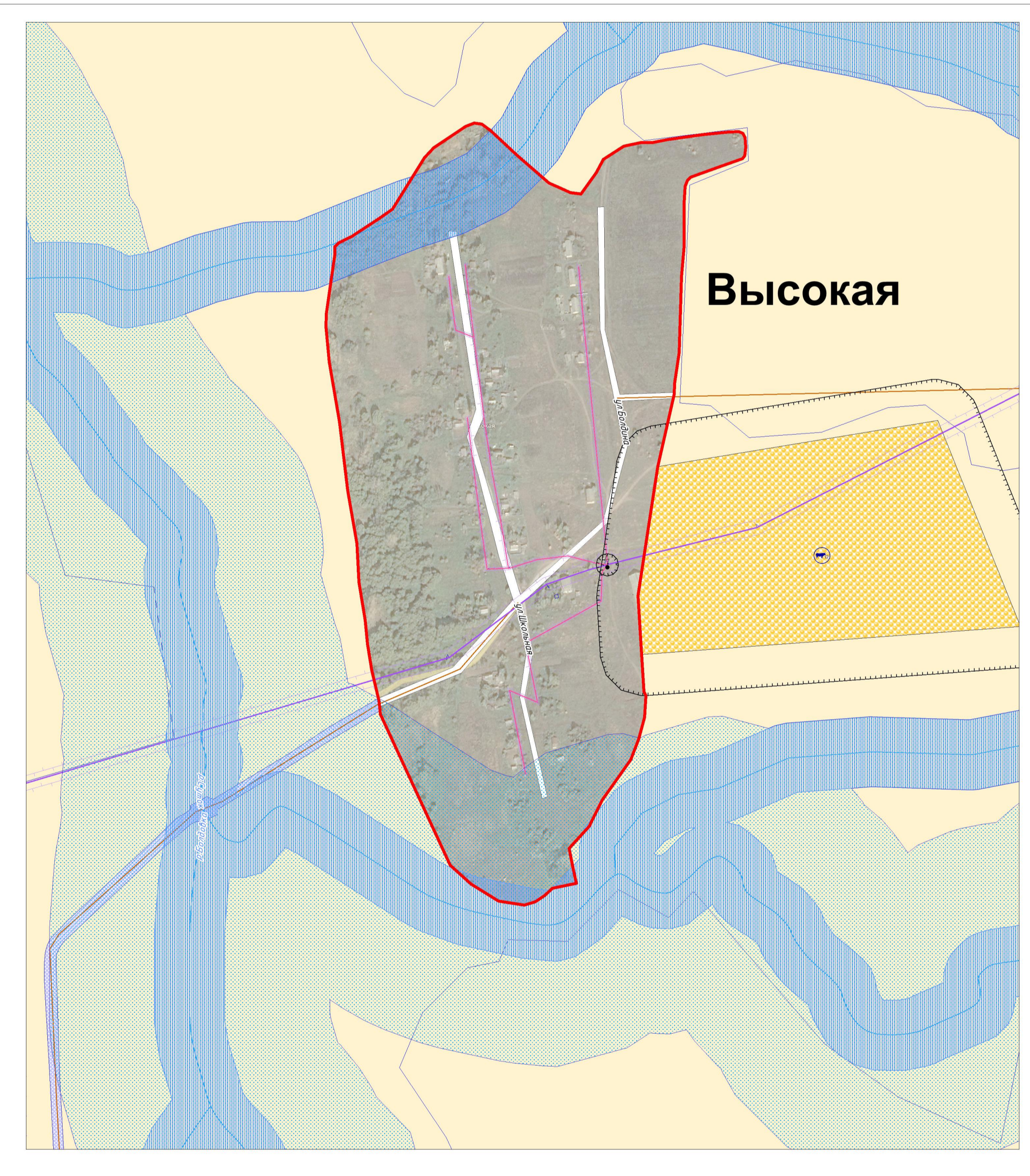
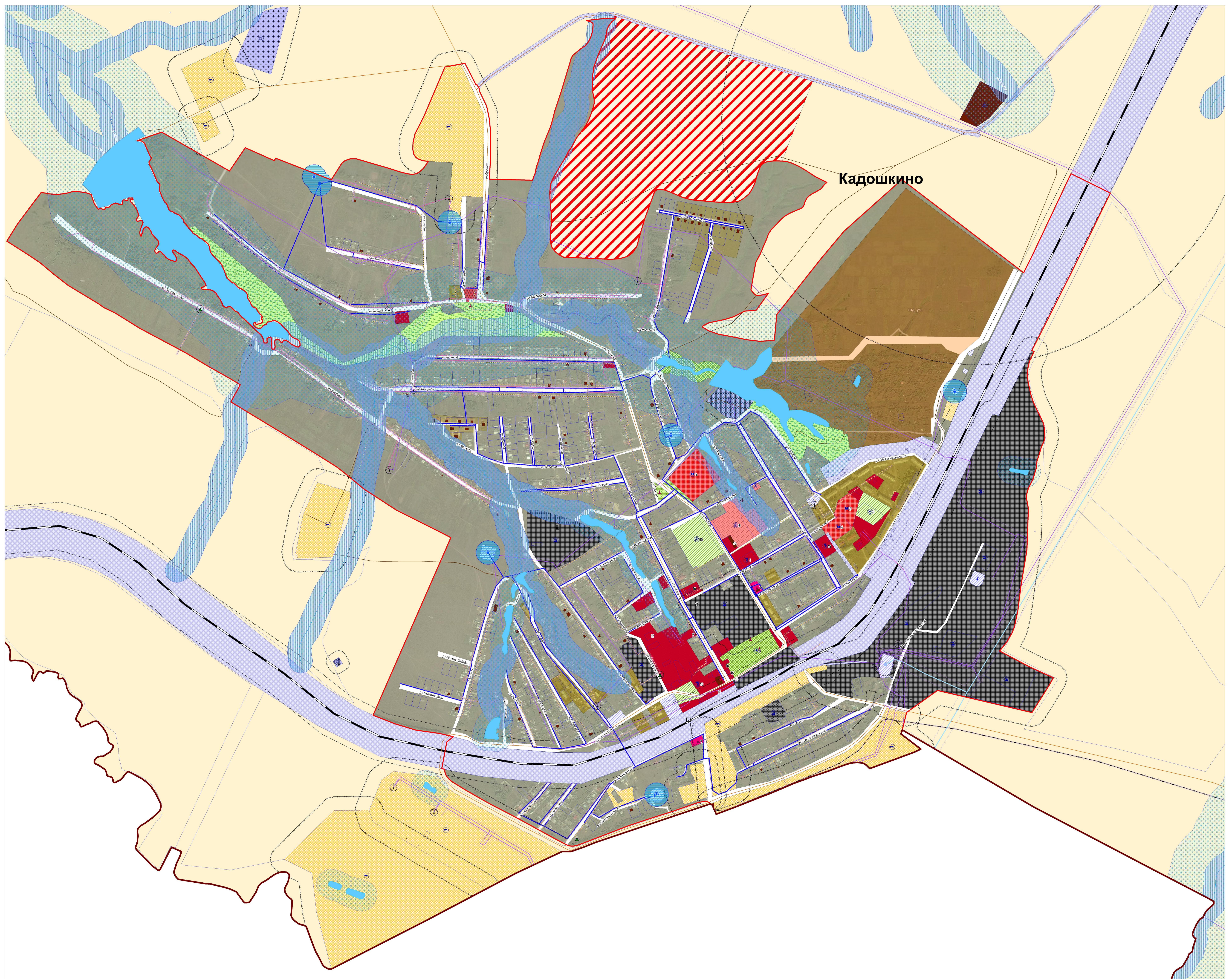
ГЕНЕРАЛЬНЫЙ ПЛАН

Кадошкинского городского поселения Кадошкинского муниципального района Республики Мордовия

Карта планируемого размещения объектов местного значения населенных пунктов. Карта функциональных зон населенных пунктов (М 1: 5 000)



- Условные обозначения**
- Сурв. План.
- ГРАНИЦЫ**
- Граница городского поселения
 - Граница сельского поселения
 - Граница населенного пункта
 - Земельных участков, сведения о которых содержатся в ЕРН
- КАТЕГОРИИ ЗЕМЕЛЬ**
- Земли сельскохозяйственного назначения (пашни)
 - Земли лесного фонда
 - Земли водного фонда
- ФУНКЦИОНАЛЬНЫЕ ЗОНЫ**
- Жилые зоны (Ж)**
- Ж1: Зона застройки индивидуальными жилыми домами усадебного типа
 - Ж2: Зона застройки малоэтажными жилыми домами
 - Ж3: Зона застройки среднеэтажными жилыми домами
 - Ж4: Зона видения дачного кооператива, садоводства, огородничества в границах населенных пунктов
- Общественно-деловые зоны (О)**
- О1: Зона делового, общественного и коммерческого назначения
 - О2: Зона учреждений здравоохранения
 - О3: Зона учреждений образования и научной деятельности
 - О4: Зона религиозного использования
- Зоны производственного использования (П)**
- П1: Зона производственных объектов III-V класса опасности
- Зоны инженерной и транспортной инфраструктуры (И,Т)**
- И: Зона инженерной инфраструктуры
 - Т: Зона транспортной инфраструктуры
- Зоны сельскохозяйственного использования (Сх)**
- Сх1: Сельскохозяйственных угодий
 - Сх2: Зона сельскохозяйственного производства
 - Сх3: Зона садоводства и дачных участков
- Зоны рекреационного назначения (Р)**
- Р1: Зона озеленения общего пользования
 - Р2: Зона объектов, предназначенных для занятий физической культурой и спортом
 - Р3: Зона отдыха и туризма
- Зоны специального назначения (Сп)**
- Сп1: Зона кладбищ
 - Сп2: Зона санитарно-технического назначения
- ОБЪЕКТЫ ТРАНСПОРТНОЙ ИНФРАСТРУКТУРЫ**
- Объекты капитального строительства железнодорожного транспорта**
- Железная дорога магистральная электрифицированная
 - Станция железнодорожная
- Объекты капитального строительства внешнего автомобильного транспорта**
- Дорога общего типа местного значения
 - Улично-дорожная сеть
 - Прочие дороги
 - Автостанционная станция
- Объекты капитального строительства водного транспорта и гидротехнические сооружения**
- Дамба
- ОБЪЕКТЫ ИНЖЕНЕРНОЙ ИНФРАСТРУКТУРЫ**
- Объекты капитального строительства инженерной инфраструктуры**
- ЛЭП 220 кВ
 - ЛЭП 110 кВ
 - ЛЭП 35 кВ
 - ЛЭП 10 кВ
 - ЛЭП 0,4 кВ
- Подстанции (ПС)**
- Подстанция 110 кВ
 - Трансформаторная подстанция
- Объекты капитального строительства водоснабжения**
- Водопроезд
 - Водозабор
 - Водонапорная башня
 - Скважина
- Объекты капитального строительства газоснабжения**
- Газопровод распределительный (высокого давления)
 - Газопровод распределительный (низкого давления)
 - Газорегулирующая станция (ГРС)
 - Газорегуляторный пункт (ГРП)
 - Коллекторы
- Объекты капитального строительства связи**
- Линейно-кабельное сооружение электросвязи
 - Антенно-мачтовые сооружения
- ОБЪЕКТЫ КАПИТАЛЬНОГО СТРОИТЕЛЬСТВА (ОКС)**
- Сельскохозяйственного назначения
 - Социального назначения
 - Учебно-образовательного назначения
 - Здравоохранения
 - Культурно-досугового назначения
 - Спортивного назначения
 - Производственного и коммунально-складского назначения
 - Социального обслуживания
 - Памятник
 - Церковь
- ЗОНЫ С ОСОБЫМИ УСЛОВИЯМИ ИСПОЛЬЗОВАНИЯ ТЕРРИТОРИИ**
- Охраняемые зоны**
- ЛЭП 0,4 кВ Газопровода
 - ЛЭП 10 кВ Водопровода
 - ЛЭП 35 кВ
 - ЛЭП 110 кВ
- Санитарно-защитные зоны**
- Санитарно-защитная зона, рекомендуемые СанПиН 2.6.105.1.1.2004 (в ред. от 29 апреля 2014 г.)
- Санитарный разрыв**
- Санитарный разрыв (санитарная полоса отчуждения)
 - Водоохранная зона
 - Прибрежная защитная полоса
 - Зона санитарной охраны источника питьевого водоснабжения



Территории перспективного развития
Территория перспективного развития жилой застройки

- Экспликация существующих объектов**
- п.п. Кадошкино
 - Администрация Кадошкинского района
 - Администрация Кадошкинского городского поселения
 - Ковылинская межрайонная больница
 - Кадошкинская школа
 - Детский сад Солнечный
 - Детский сад Теремок
 - Храм Святителя Иннокентия Брянчанинова
 - Кадошкинский парк
 - ОСН Кадошкино
 - Стадион Электроник
 - Рыночная площадь
 - Кадошкинский районный суд
 - Созидатя населения
 - Собрание
 - Отделение почтовой связи
 - Мельница
 - Поварная часть
 - Пункт сушки семян

Общество с ограниченной ответственностью ГРАДОСТРОИТЕЛЬСТВО www.GnProekt.ru		Штамп Р.Т.	
Генеральный директор	Штамп Р.Т.	Штамп Р.Т.	Штамп Р.Т.
Главный инженер проекта	Штамп Р.Т.	Штамп Р.Т.	Штамп Р.Т.
Главный архитектор проекта	Штамп Р.Т.	Штамп Р.Т.	Штамп Р.Т.
Наименование организации	Генеральный план	Масштаб	Дата
Кадошкинского городского поселения	Кадошкинского муниципального района	1:5 000	11
Республики Мордовия	Республики Мордовия		
Карта планируемого размещения объектов местного значения населенных пунктов		Масштаб	Дата
Карта функциональных зон населенных пунктов		1:5 000	