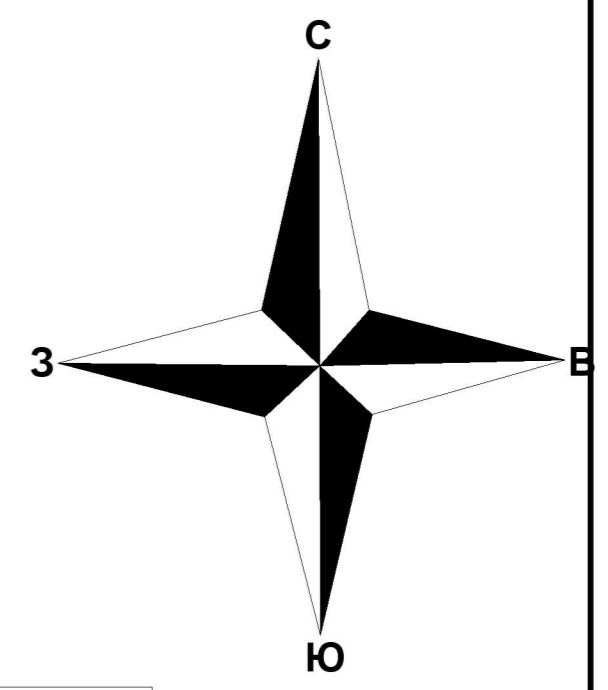




ГЕНЕРАЛЬНЫЙ ПЛАН





Кадошкинского городского поселения
Кадошкинского муниципального района Республики Мордовия

Карта границ населенных пунктов (в том числе границ образуемых населенных пунктов),
входящих в состав поселения (М 1: 25 000)


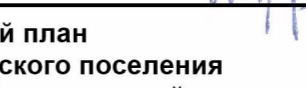


Условные обозначения

ГРАНИЦЫ

-  Граница городского поселения
-  Граница сельского поселения
-  Граница населенного пункта
-  Земельных участков, сведения о которых содержатся в ЕГРН



		Общество с ограниченной ответственностью ГРАДОСТРОИТЕЛЬСТВО www.GrdProekt.ru	
Генеральный директор		Шувчев Р. Г.	
Главный инженер проекта		Сидов В. Г.	
Главный архитектор проекта		Иванов А. В.	
Инженер-проектировщик		Степанов Ю. Е.	
Генеральный план Кадошкинского городского поселения Кадошкинского муниципального района Республики Мордовия		Лист	Листов
Карта границ населенных пунктов (в том числе границ образуемых населенных пунктов), входящих в состав поселения		2	3
		Масштаб	Дата
		1:25 000	