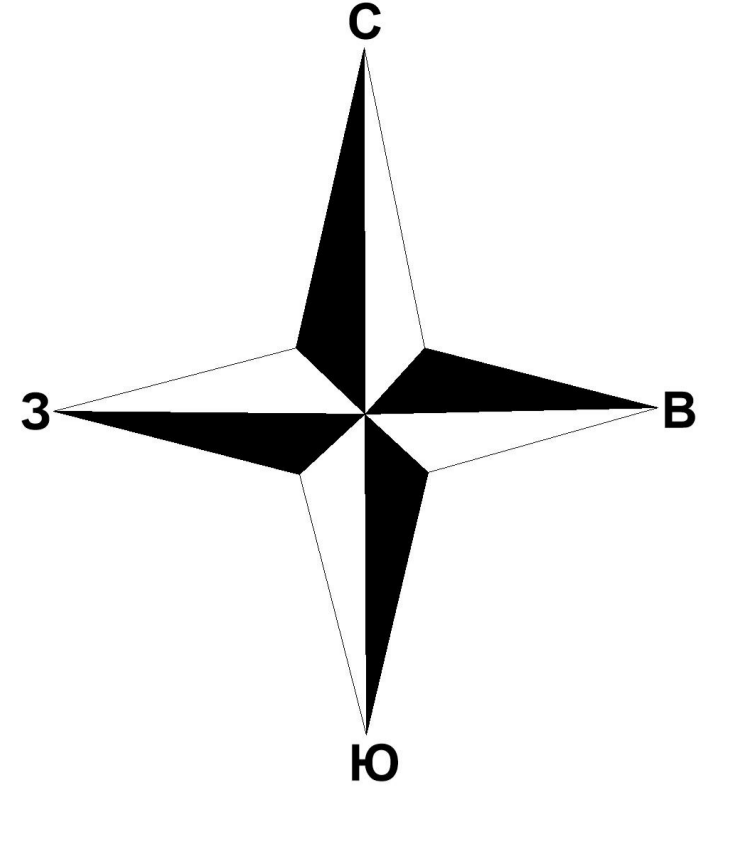
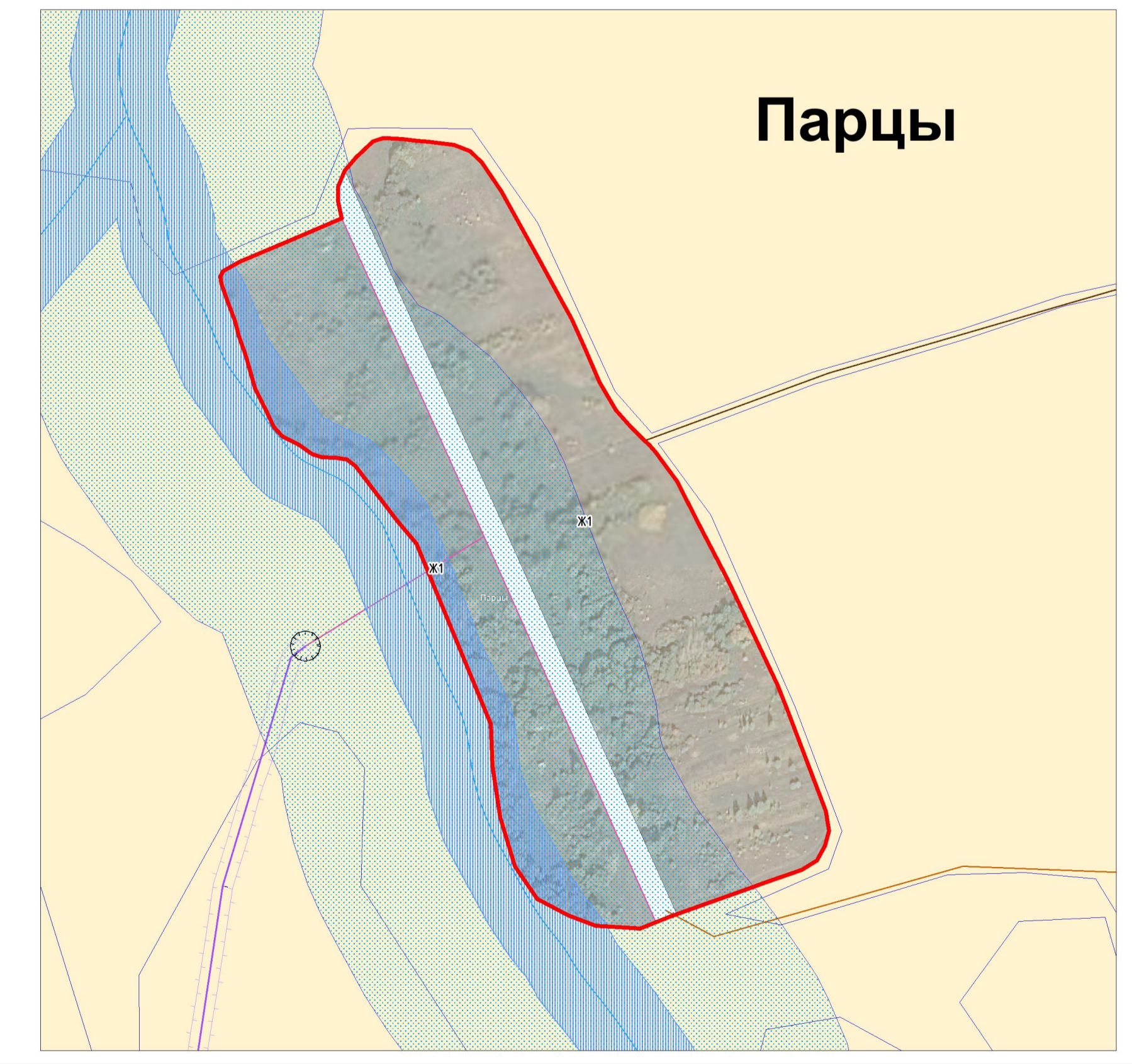
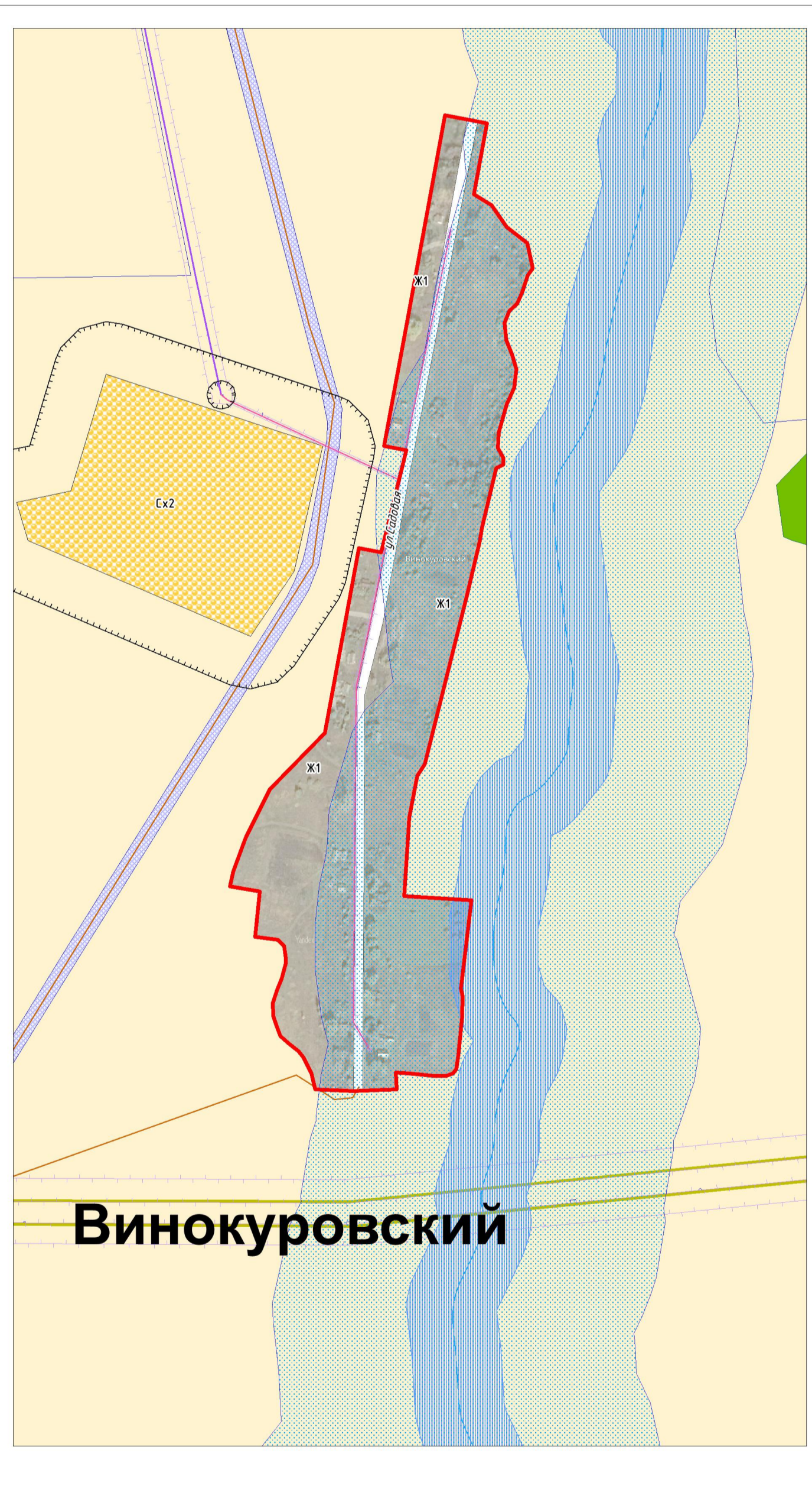
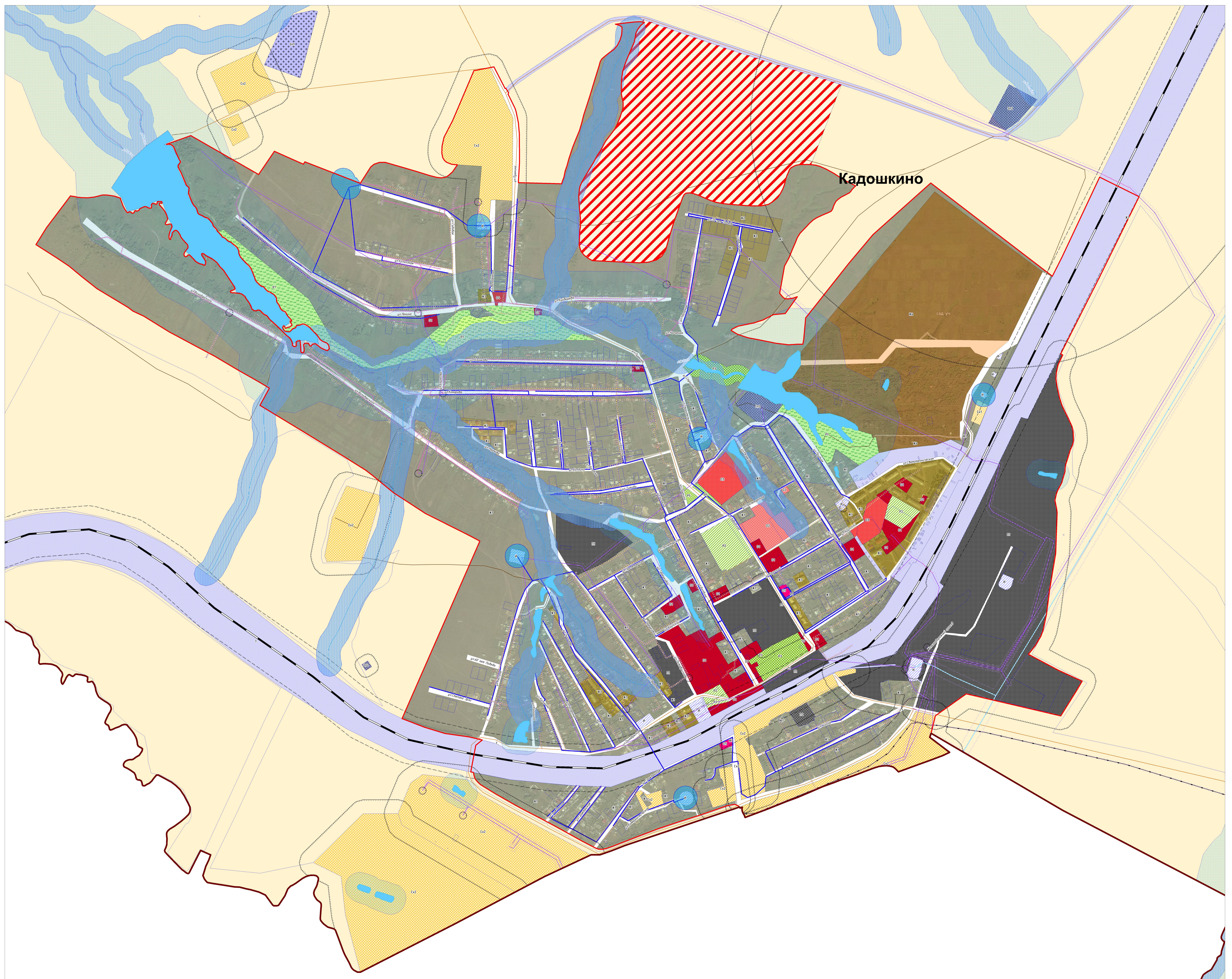




**ПРАВИЛА ЗЕМЛЕПОЛЬЗОВАНИЯ И ЗАСТРОЙКИ**  
**Кадошкинского городского поселения**  
**Кадошкинского муниципального района Республики Мордовия**  
**Карта градостроительного зонирования населенных пунктов (М 1 : 5 000)**



- Условные обозначения**
- ГРАНИЦЫ**
- Граница городского поселения
  - Граница сельского поселения
  - Граница населенного пункта
  - Земельный участок, сведения о котором содержатся в ЕГРН
- ТЕРРИТОРИАЛЬНЫЕ ЗОНЫ**
- Жилые зоны (Ж)**
- Ж1: Зона застройки индивидуальными жилыми домами усадебного типа
  - Ж2: Зона застройки малоэтажными жилыми домами
  - Ж3: Зона застройки среднеэтажными жилыми домами
  - Ж4: Зона ведения дачного хозяйства, садоводства, огородничества в границах населенных пунктов
- Общественно-деловые зоны (О)**
- О1: Зона делового, общественного и коммерческого назначения
  - О2: Зона учреждений здравоохранения
  - О3: Зона учреждений образования и научной деятельности
  - О4: Зона религиозного использования
- Зоны производственного использования (П)**
- П1: Зона производственных объектов III-V класса опасности
- Зоны инженерной и транспортной инфраструктуры (И-Т)**
- И: Зона инженерной инфраструктуры
  - Т: Зона транспортной инфраструктуры
- Зоны сельскохозяйственного использования (Сх)**
- Сх1: Сельскохозяйственных угодий
  - Сх2: Зона сельскохозяйственного производства
  - Сх3: Зона садоводства и дачных участков
- Зоны рекреационного назначения (Р)**
- Р1: Зона озеленения общего пользования
  - Р2: Зона объектов, предназначенных для занятий физической культурой и спортом
  - Р3: Зона отдыха и туризма
- Зоны специального назначения (Сп)**
- Сп1: Зона кладбищ
  - Сп2: Зона санитарно-технического назначения
- ГРАДОСТРОИТЕЛЬНЫЙ РЕГЛАМЕНТ НЕ УСТАНАВЛИВАЕТСЯ**
- Земли сельскохозяйственного назначения (сельскохозяйственные угодья)
  - Земли лесного фонда
  - Земли, покрытые лесными массивами
- ОБЪЕКТЫ ТРАНСПОРТНОЙ ИНФРАСТРУКТУРЫ**
- Объекты капитального строительства железнодорожного транспорта**
- Железная дорога магистральная электрифицированная
- Объекты капитального строительства внешнего автомобильного транспорта**
- Дорога общего типа местного значения
  - Улично-дорожная сеть
  - Прочие дороги
- ОБЪЕКТЫ ИНЖЕНЕРНОЙ ИНФРАСТРУКТУРЫ**
- Объекты капитального строительства инженерной инфраструктуры**
- ЛЭП 220 кВ
  - ЛЭП 110 кВ
  - ЛЭП 35 кВ
  - ЛЭП 10 кВ
  - ЛЭП 0,4 кВ
- Объекты капитального строительства водоснабжения**
- Водопровод
- Объекты капитального строительства газоснабжения**
- Газопровод распределительный (высокого давления)
  - Газопровод распределительный (низкого давления)
- Объекты капитального строительства электроснабжения**
- Линейно-кабельное сооружение электроснабжения
- ЗОНЫ С ОСОБЫМИ УСЛОВИЯМИ ИСПОЛЬЗОВАНИЯ ТЕРРИТОРИИ**
- Охраняемые зоны**
- ЛЭП 0,4 кВ: Газопровод
  - ЛЭП 10 кВ: Водопровод
  - ЛЭП 35 кВ
  - ЛЭП 110 кВ
- Санитарно-защитные зоны**
- Санитарно-защитные зоны, регламентированные СанПиН 2.2.1/2.1.1.1200-03 (изм. от 29 апреля 2014 г.)
- Санитарный разрыв**
- Санитарный разрыв (санитарная полоса отчуждения)
  - Водозащитная зона
  - Прибрежная защитная полоса
  - Зона санитарной охраны источника питьевого водоснабжения
  - Зона охраняемых объектов



**Территории перспективного развития**

Территория перспективного развития жилой застройки

<p>Общество с ограниченной ответственностью  <b>ГРАДОСТРОИТЕЛЬСТВО</b>          www.GDRPrest.ru</p>			
Генеральный директор	Шурина Р.Г.	Состав: Р.Г.	
Главный инженер проекта	Сидорова А.В.	Состав: А.В.	
Наименование проекта	Правила землепользования и застройки Кадошкинского городского поселения Кадошкинского муниципального района Республики Мордовия	Состав: Ю.Е.	
Дата	11.08.2014	Лист	11
Масштаб	1:5 000	Дата	
Карта градостроительного зонирования населенных пунктов			